



**Auf der Grundlage des Gesetzes zur Sicherung des Naturhaushalts und zur Entwicklung der Landschaft (Landschaftsgesetz - LG) wird dem Träger der Landschaftsplanung ein gesetzliches Vorkaufsrecht eingeräumt.**

**§ 36a LG (Gesetz) - Landesrecht NW**

Der Kreis Euskirchen hat hier zu beschließen das ihm als Träger eingeräumte Vorkaufsrecht in Gebieten zu prüfen, die nach dem jeweils rechtskräftigen Landschaftsplan als

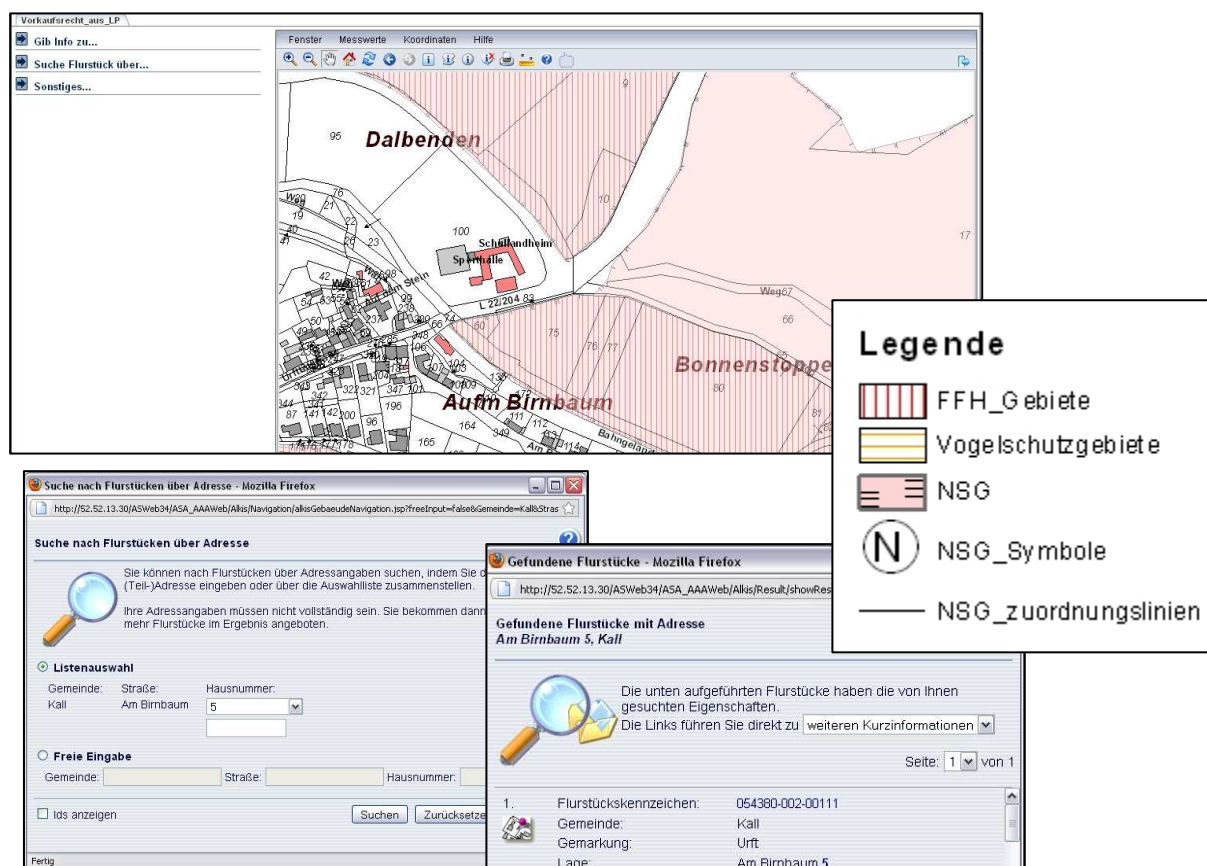
FFH-Gebiete,  
Vogelschutzgebiete oder  
Naturschutzgebiete festgesetzt sind.

Um festzustellen ob sich ein Flurstück in einem der o.g. Schutzgebiete befindet, können Sie im GisPortal des Kreises Euskirchen über  **Suche Flurstück über...** ein Flurstück über Gemarkungskennzeichen oder Adresse auswählen und anschließend über „Suchen“ und klicken auf  das entsprechende Gebiet im Kartenfenster angeigen lassen.

**Diese Information zum Vorkaufsrecht ist gebührenfrei.**

Sollten Sie feststellen, dass sich eine Fläche (oder **Teilfläche**) in den o.g. Schutzgebieten befindet, ist eine **schriftliche Anfrage** zum Vorkaufsrecht an den Kreis Euskirchen zu richten.

**Die an den Kreis Euskirchen gerichtete schriftliche Anfrage ist für den Erwerber der Fläche gebührenpflichtig.**



**Vorkaufsrecht\_aus\_LP**

- Gib Info zu...
- Suche Flurstück über...
- Sonstiges...

**Suche nach Flurstücken über Adresse - Mozilla Firefox**

Suche nach Flurstücken über Adresse

Sie können nach Flurstücken über Adressangaben suchen, indem Sie die (Teil-)Adresse eingeben oder über die Auswahlliste zusammenstellen. Ihre Adressangaben müssen nicht vollständig sein. Sie bekommen dann mehr Flurstücke im Ergebnis angeboten.

**Listenauswahl**

Gemeinde: Kall Straße: Am Birnbaum Hausnummer: 5

**Freie Eingabe**

Gemeinde: Straße: Hausnummer:

Ids anzeigen

**Gefundene Flurstücke - Mozilla Firefox**

Gefundene Flurstücke mit Adresse  
Am Birnbaum 5, Kall

Die unten aufgeführten Flurstücke haben die von Ihnen gesuchten Eigenschaften.  
Die Links führen Sie direkt zu weiteren Kurzinformationen

Seite: 1 von 1

1. Flurstückskennzeichen: 054380-002-00111  
Gemeinde: Kall  
Gemarkung: Urft  
Lage: Am Birnbaum 5

**Legende**

- FFH\_Gebiete
- Vogelschutzgebiete
- NSG
- NSG\_Symbole
- NSG\_zuordnungslinien