

# 3-Flüsse-Tour



## Radrundtour an Rhein, Ahr und Erft

Ihre Ansprechpartner:



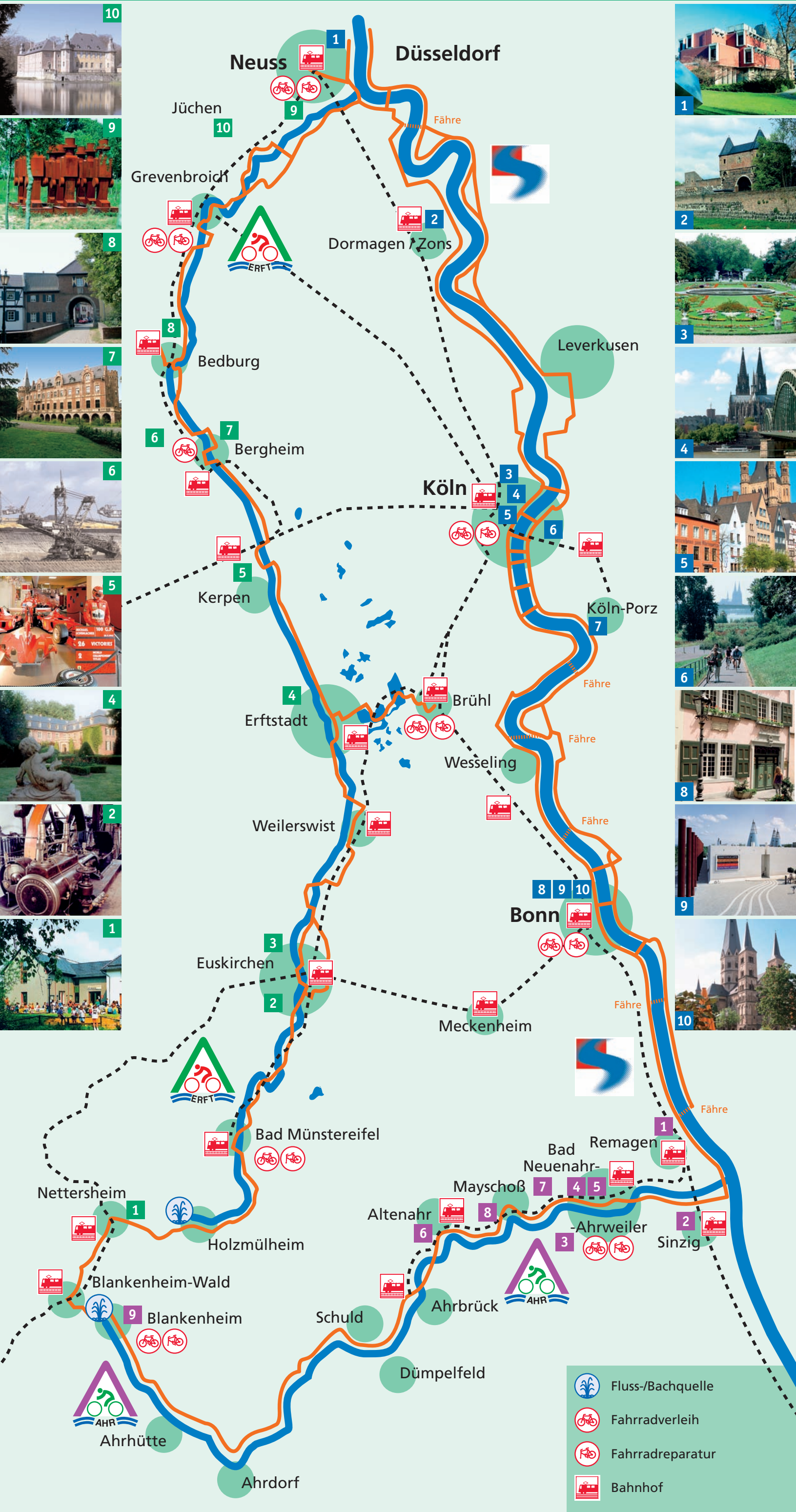
Rhein-Erft Tourismus e.V.  
Europaallee 33  
50226 Frechen  
Fon 02234 9556830  
info@rhein-erft-tourismus.de  
www.rhein-erft-tourismus.de




Tourismus & Congress GmbH  
Region Bonn / Rhein-Sieg / Ahrweiler  
Adenauerallee 131  
53113 Bonn  
Fon 0228 91041-0  
info@bonn-region.de  
www.bonn-region.de



Ahr Rhein Eifel, Tourismus & Service GmbH  
Klosterstraße 3-5  
53507 Marienthal  
Fon 02641 9773-0  
info@wohlsein365.de  
www.wohlsein365.de



-  Fluss-/Bachquelle
-  Fahrradverleih
-  Fahrradreparatur
-  Bahnhof



Mit freundlicher Unterstützung:



**Tourentipp:**

Erleben Sie einen Rundkurs entlang dreier Flüsse, wie er abwechslungsreicher nicht sein kann. Atmen Sie am Rhein eine gehörige Prise Stadtluft und erleben Sie die quirlige Vielfalt der Großstädte Köln und Bonn. Zahlreiche Brücken und Fähren ermöglichen Ihnen, beide Seiten des Rheines näher kennen zu lernen. Rheinabwärts genießen Sie den Blick auf das Siebengebirge, bevor Sie die beschaulichen Orte im Ahrtal erreichen. Das „Tal des Rotweins“ ist bekannt für seine Weinfeste und Straußwirtschaften. Schlendern Sie durch den mittelalterlichen Stadtkern von Ahrweiler oder genießen Sie das Kurbadflair mit einem Besuch der Ahr-Thermen in Bad Neuenahr. An der Quelle der Ahr erzählen im historischen Burgort Blankenheim beeindruckende Sehenswürdigkeiten die Geschichte des Mittelalters. Nur 10 km entfernt können Sie sich anschließend auf die Quelle der Erft in Nettersheim-Holzmillheim freuen. Sie radeln entlang steinerner Zeugen der Römerzeit, wehrhafter Stadtbefestigungen, mächtiger Burgen aus der Ritterzeit und prunkvoller Schlösser aus den Glanzzeiten des rheinischen Adels. Sie werden Zeuge einer historischen und zugleich bewegten industriellen Vergangenheit, die die Landschaft geprägt hat. Gigantische Tagebauegebiete zeigen die industrielle Gegenwart. Auf Ihrem letzten Teilstück ab der Erft-Mündung auf dem Weg nach Köln haben Sie die Qual der Wahl: Widmen Sie sich erneut dem Thema Römer oder interessieren Sie sich eher für Kunst und Kultur? Geboten wird hier beides und davon eine Menge! Durch die Vielzahl an Bahnhöfen haben Sie die Möglichkeit, an jeder

beliebigen Stelle der Rundtour zu starten. Gerne stellen wir Ihnen Ihr individuelles Programm mit 3–6 Übernachtungen in fahrradfreundlichen Unterkünften zusammen. Fakultativ können Gepäcktransfer und Lunchpakete gebucht werden. Rufen Sie uns an!

**Charakteristik/Beschilderung der Strecke:**

Der Rundkurs ist durchgängig mit den Symbolen der jeweiligen Radrouten gemäß ADFC- Richtlinien bzw. dem landesweiten Radverkehrsnetz NRW beschildert. Die Streckenführung entlang des Erlebniswegs Rheinschiene ist absolut eben. Die Strecke schlängelt sich in verkehrsarmen Gebieten, in Stadtnähe auch in verkehrsreichen, aber gesicherten Abschnitten. In Teilen des Ahr-Radweges sind leichte Anstiege zu bewältigen. Streckenweise verläuft der Weg auf einem ehemaligen Bahndamm. Zwischen Fuchshofen und Schuld (ca. 5 km) und zwischen Mayschoss-Laach und Altenahr (ca. 3,5 km) muss (noch!) die Straße benutzt werden. Am Erft-Radweg gibt es zunächst zwischen Nettersheim und der Quelle einige kleinere Steigungen mit insgesamt 150 Höhenmetern, anschließend weist die Route eine ebene Streckenführung auf und bietet einige Parallelstrecken und Abstecher. Bei allen drei Routen handelt es sich meist um separate Radwege mit einer weitgehend gut befahrbaren Oberfläche, mit teilweise wassergebundener und asphaltierter Decke. Die Gesamtstrecke eignet sich für Familien und Freizeitradler.

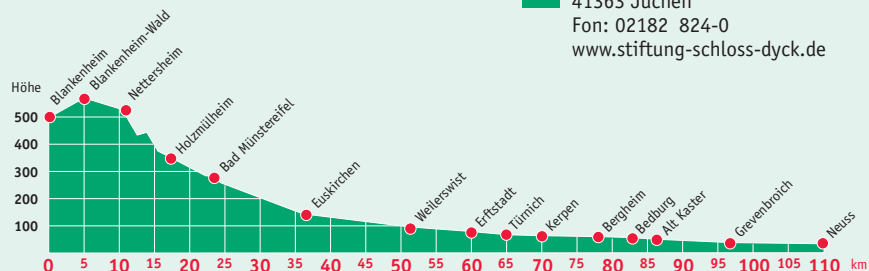
# Sehenswürdigkeiten

## Erft-Radweg

Strecke 110 km. Zusätzlich ca. 15 km für einen Abstecher Richtung Brühl.



- |   |  |
|---|--|
| <p><b>1 Naturzentrum Eifel</b><br/>Römerplatz 8–10, 53947 Nettersheim<br/>Fon: 02486 1246, www.naturzentrum-eifel.de</p> <p><b>2 Rheinisches Industriemuseum Euskirchen</b><br/>Carl-Koenen-Str. 25, 53881 Euskirchen-Kuchenheim<br/>Fon: 02251 1488-0, www.lvr.de</p> <p><b>3 Kleeburg</b><br/>Zur Kleeburg 34, 53881 Euskirchen-Weidesheim<br/>Fon: 02251 7050, www.daniels-korff.de</p> <p><b>4 Schloss Gymnich</b><br/>Balkhausener Straße 2, 50374 Erftstadt Gymnich<br/>Fon: 02235 79040, www.schlossgymnich.de</p> <p><b>5 MS Motorsport GmbH</b><br/>Michael-Schumacher-Str. 5, 50170 Kerpen-Sindorf<br/>Fon: 02273 60190, www.ms-kartcenter.de</p> | <p><b>6 Tagebau</b><br/>Burggasse, 50126 Bergheim<br/>Fon: 02271 75120043</p> <p><b>7 Schloss Paffendorf</b><br/>Burggasse, 50126 Bergheim<br/>Fon: 02271 75120043</p> <p><b>8 Alt Kaster – Historische Altstadt</b><br/>AK zur Förderung von Alt-Kaster<br/>Wallstr. 57, 50181 Bedburg / Alt-Kaster<br/>www.alt-kaster.de</p> <p><b>9 Museum Insel Hombroich</b><br/>»Kunst parallel zur Natur«<br/>Minkel 2, 41472 Neuss-Holzheim<br/>Fon: 02182 2094<br/>www.inselhombroich.de</p> <p><b>10 Schloss Dyck</b><br/>41363 Jüchen<br/>Fon: 02182 824-0<br/>www.stiftung-schloss-dyck.de</p> |
|---|--|



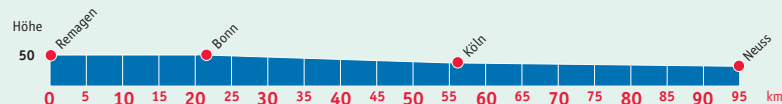
# Sehenswürdigkeiten

## Erlebnisweg Rheinschiene

Strecke 95 km. Teilabschnitt von Neuss bis Remagen.



- |  |   |
|--|---|
| <p><b>1 Clemens-Sels-Museum Neuss</b><br/>Am Obertor, 41460 Neuss<br/>Fon: 02131 904141<br/>www.clemens-sels-museum.de</p> <p><b>2 Mittelalterliche Zollfeste Zons</b><br/>41541 Dormagen<br/>www.hvv-zons.de</p> <p><b>3 Zoo Köln / Kölner Flora</b><br/>Riehler Straße 173<br/>50735 Köln<br/>www.koelner-zoo.de</p> <p><b>4 Kölner Dom</b><br/>Domkloster 3<br/>50667 Köln<br/>www.koelner-dom.de</p> <p><b>5 Groß St. Martin und Rheinufer</b><br/>Frankenwerft, Altstadt<br/>50667 Köln<br/>www.koelntourismus.de</p> | <p><b>6 Deutzer Werft</b><br/>Alfred-Schütte-Allee<br/>51105 Köln<br/>www.koelntourismus.de</p> <p><b>7 An der Groov / Rheinfähre</b><br/>Zündorfer Bucht<br/>51143 Köln<br/>www.porz-am-rhein.de/pogroov.html</p> <p><b>8 Beethovenhaus Bonn</b><br/>Bonngasse 20<br/>53111 Bonn<br/>www.beethoven-haus-bonn.de</p> <p><b>9 Kunst- und Ausstellungshalle der Bundesrepublik Deutschland</b><br/>Friedrich-Ebert-Allee 4<br/>53113 Bonn<br/>www.kah-bonn.de</p> <p><b>10 Münsterbasilika mit Kreuzgang</b><br/>Münsterplatz<br/>53111 Bonn<br/>www.bonner-muenster.de</p> |
|--|---|



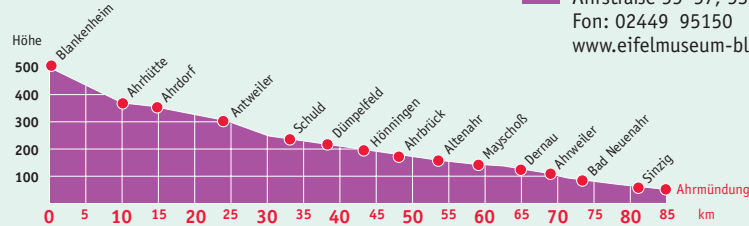
# Sehenswürdigkeiten

## Ahr-Radweg

Strecke 85 km.



- |  |  |
|--|--|
| <p><b>1 Friedensmuseum Brücke von Remagen</b><br/>53424 Remagen<br/>Fon: 02642 20159, www.bruecke-remagen.de</p> <p><b>2 Sinziger Schloss, Tourist-Information Sinzig-Bad Bodendorf</b><br/>Bachovenstraße 10, 53489 Sinzig<br/>Fon: 02642 980500, www.sinzig-info.de</p> <p><b>3 Museum Roemervilla</b><br/>Am Silberberg 1, 53474 Bad Neuenahr-Ahrweiler<br/>Fon: 02641 5311, www.museum-roemervilla.de</p> <p><b>4 Altstadt Ahrweiler Tourist-Information Ahrweiler</b><br/>Am Blankartshof 1, 53474 Bad Neuenahr-Ahrweiler<br/>Fon: 02641 91710, www.ahrtal-tourismus.de</p> <p><b>5 Kurhaus mit Spielbank</b><br/>Felix-Rütten-Str. 1, 53474 Bad Neuenahr-Ahrweiler<br/>Fon: 02641 75750, www.spielbank-bad-neuenahr.de</p> | <p><b>6 Burgruine Are, Weinort Altenahr e.V.</b><br/>Altenburger Straße 1, 53505 Altenahr<br/>Fon: 02643 8448, www.altenahr-ahr.de</p> <p><b>7 Rotweinwanderweg Ahr Rhein Eifel, Tourismus &amp; Service GmbH</b><br/>Klosterstraße 3–5, 53507 Marienthal<br/>Fon: 02641 9773-0, www.wohlsein365.de</p> <p><b>8 Winzergenossenschaft Mayschoß-Altenahr</b><br/>Ahr-Rotweinstraße 42, 53508 Mayschoß<br/>Fon: 02643 93600<br/>www.winzergenossenschaft-mayschoss.de</p> <p><b>9 Tiergartentunnel Mittelalterliche Wasserversorgung zur Blankenheimer Grafenburg</b><br/>Verkehrsbüro, 53945 Blankenheim<br/>Fon: 02449 87222, www.tiergartentunnel.de</p> <p><b>10 Eifel-Museum</b><br/>Ahrstraße 55–57, 53945 Blankenheim<br/>Fon: 02449 95150<br/>www.eifel-museum-blankenheim.de</p> |
|--|--|



## Bahnhöfe

HBF Neuss, Grevenbroich, Bedburg, Bergheim, Kerpen, Erftstadt, Brühl, Euskirchen, Bad Münstereifel, Nettersheim, Blankenheim-Wald

## Radstationen

- Radstation Schmiko-Sport**  
Kölner Str. 13 (im Bahnhof)  
53902 Bad Münstereifel, Fon: 02253 543877
- Radstation Brühl**  
Am Bundesbahnhof 2a, 50321 Brühl  
Fon: 02232 950761  
www.radstation-bruehl.de
- Sport und Spass Event GmbH**  
Am Angelpark, 50126 Bergheim  
Fon: 02271 985985, www.sportundspass.de
- Radstation Grevenbroich**  
Bahnhofsvorplatz 1a, 41515 Grevenbroich  
Fon: 02181 162685

**Der Erft-Radweg**

Von der Quelle bis zur Mündung  
erschienen im BOUVIER-Verlag  
ISBN 978-3-416-03029-8  
12,95 €



## Bahnhöfe

HBF Neuss, Dormagen, HBF Köln, Köln Deutz-Messe, Köln Porz, Bornheim-Sechtem, HBF Bonn, Bonn-Bad Godesberg, Remagen

## Radstationen

- Radstation am HBF Neuss**  
Further Str. 2  
41462 Neuss  
Fon: 02131 6619890
- Radstation im Kölner HBF**  
Breslauer Platz  
50667 Köln  
www.radstationkoeln.de
- Radstation am HBF Bonn**  
Quantiusstr. 26  
53119 Bonn  
Fon: 0228 9814636

**Erlebnisweg Rheinschiene**

Zurzeit in Überarbeitung!  
Wienand Verlag  
ISBN 978-3-87909-898-9



## Bahnhöfe

Remagen, Bad Bodendorf, Heimersheim, Bad Neuenahr, Ahrweiler Bhf, Ahrweiler Markt, Walporzheim, Dernau, Rech, Mayschoß, Altenahr, Kreuzberg, Ahrbrück, Blankenheim-Wald

## Radstationen

- Basislager**  
Wilhelmstraße 47  
53474 Bad Neuenahr-Ahrweiler  
Fon: 02641 2227  
www.basislager.com
- Eifel-Camp Freilingen**  
Am Freilinger See 1  
53945 Blankenheim-Freilingen  
Fon: 02697 282  
Fax: 02697 292  
www.eifel-camp.de

**Der Ahr-Radweg**

Radeln zwischen Rhein und Eifel  
erschienen im BOUVIER-Verlag  
ISBN 978-3-416-02999-5  
14,95 €

