



Ausflugschiff auf dem Rursee

Eifel-Höhen-Route

Panoramatour rund um den Nationalpark Eifel



Eine sportliche Herausforderung bietet die 230 km lange Eifel-Höhen-Route – doch mit dem Pedelec* winken auch Genussradlern die herrlichen Aussichten der „Eifel-Blicke“. Ebenso abwechslungsreich wie das Höhenprofil ist die Umgebung – Naturerlebnis pur rund um den Nationalpark Eifel.

Verlangt der Weg auch mal kräftige Pedaltritte, Anreise und Orientierung fallen leicht: Mit der Rurtalbahn oder der Regionalbahn Köln-Trier stehen zahlreiche Anfahrtspunkte offen, unterwegs weist das gelbe „e“ zuverlässig den Weg.

Sportliche Herausforderung

Das Profil hat es in sich: Anstiege satt, mal langgezogen wie zwischen Blankenheim und Hellenthal, mal sanft wie rund um Kall und Mechernich: Ohne Zweifel, die Eifel-Höhen-Route verlangt Kondition. Oder ein Pedelec – für Genussradler die optimale Wahl. Genuss pur versprechen auch die Abfahrten, unter anderem eine nahezu unendliche Schussfahrt entlang des Rursees hinab zum Jugendstilkraftwerk Heimbach.

Natur ist Trumpf

Welche Abwechslung: Mal offenes Hochland auf der Dreiborner Hochfläche, mal dichte Nadelwälder rund um die Dahlemer Binz, mal enge Schluchten wie das wacholderbestandene Lampertstal, mal weite Panoramablicke bis ins Hohe Venn. Die Schönsten markieren die „Eifel-Blicke“-Schilder, etwa in Udenbreth. Ob Wildnarzissenwiese in Hollerath oder die Talsperrenlandschaft von Rursee, Urftsee und Obersee – die Aussicht überrascht hinter jeder Kurve aufs Neue. Mittendrin liegt das Schmuckstück, der Nationalpark Eifel, der einzige dieser Art im Westen Deutschlands. Themenausstellungen in den fünf Nationalpark-Toren, etwa in Rurberg

oder Gemünd, erklären anschaulich Flora und Fauna. Doch auch außerhalb des Nationalparks gibt es landschaftliche Perlen zu entdecken, sei es das Monschauer Heckenland, die Olefalsperre mit benachbarter Greifvogelstation und Wildgehege oder das idyllische Urfttal mit dem Naturzentrum Eifel in Nettersheim...

Reise durch die Geschichte

Aber auch Geschichtsinteressierte kommen auf ihre Kosten: Von der prähistorischen Kakushöhle südlich von Mechernich über römische Überbleibsel wie einen vicus und den Grünen Pütz im Urfttal in Nettersheim bis zu den mittelalterlichen Burgen Hengebach und Blankenheim oder der ehemaligen NS-„Ordensburg“ Vogelsang gilt es Spuren aus allen Zeiten zu entdecken. Ein Absteher ins LVR-Freilichtmuseum nach Kommern bietet dazu Einblicke in frühere, bäuerliche Wohn- und Lebensverhältnisse – da kommt zwischen durch ein wenig Entspannung im Kneippkurort Gemünd gerade recht.

Helga Wolf, RADtouren Magazin

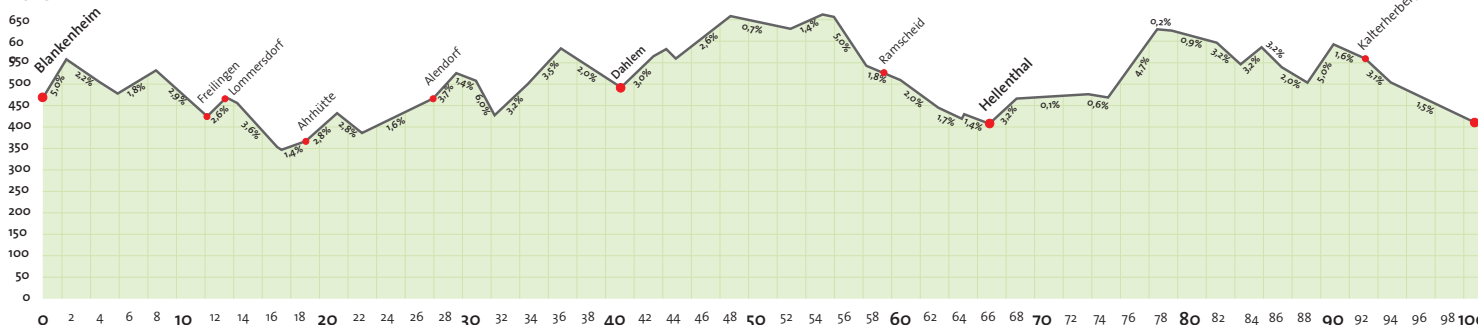
Tipp: Rangertour „Hirschleytour“ im Nationalpark Eifel

„Eine barrierefreie Wanderung durch urtümliche Buchenwälder mit herrlichen Ausblicken auf Rur- und Urftsee – die Hirschleytour ist aktuell meine Lieblingsroute, wahlweise als individuelle Familientour oder als etwas sportlichere Wanderung auf den Spuren der Köhler.“

Ralf Hilgers, Nationalpark-Ranger



Höhe

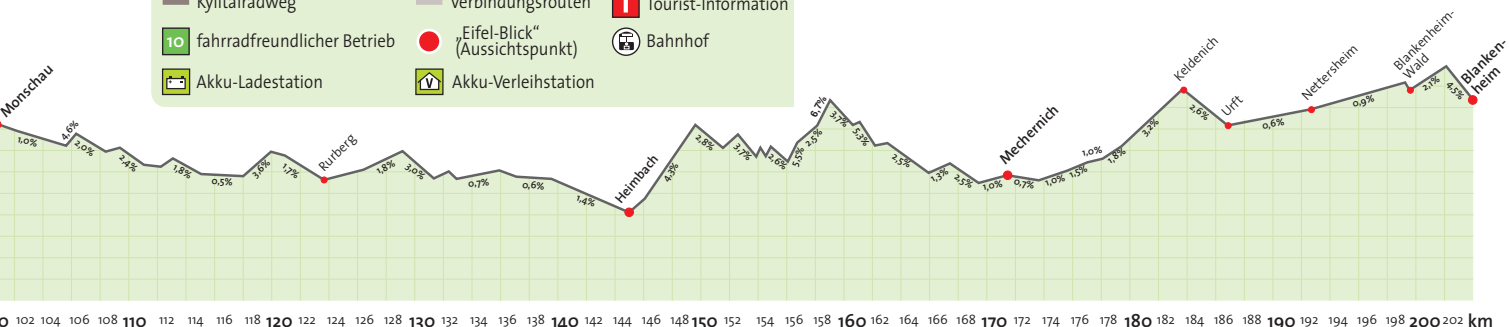




Monschau



- Eifel-Höhen-Route
- RurUfer-Radweg
- Prümatalradweg
- Kylltalradweg
- Verbindungsrouen
- i Tourist-Information
- 10 fahrradfreundlicher Betrieb
- „Eifel-Blick“ (Aussichtspunkt)
- B Bahnhof
- A Akku-Ladestation
- V Akku-Verleihstation



Kurzporträt

Eifel-Höhen-Route

Länge: ca. 230 km, Rundtour
Querspanne Wallenthalerhöhe-Rurberg ca. 25 km
Start: Bahnhöfe Mechernich, Kall, Urft, Dahlem, Nettersheim, Blankenheim-Wald, Heimbach

Charakteristik: vorwiegend Rad- und Wirtschaftswege, teils kleinere Straßen; größtenteils auf wassergebundener Decke; sowohl ebener als auch bergiger Streckenverlauf; Eignung abhängig von Etappenwahl. Highlights: historische Stadt-/Ortskerne Monschau, Blankenheim, Naturerlebnisdorf Nettersheim, Nationalpark Eifel, ehemalige NS-„Ordensburg“ Vogelsang

Anschlüsse: Dahlem (Kylltalradweg), Blankenheim (Ahr-Radweg), Heimbach-Monschau-Kalterherberg: Parallelführung mit dem RurUfer-Radweg, über Täleroute (bei Holzmlheim) zum Start des Erft-Radweges, Mechernich (Wasserburgen-Route)

Beschilderung: Einheitliche und durchgehende Wegweisung mit eigenem Logo, angelehnt an die Richtlinien des Landes Nordrhein-Westfalen

Bus & Bahn/Transfer: Rurtalbahn (Bhf Heimbach), zahlreiche Bahnhöfe entlang der Strecke Köln-Trier

An diesem Radweg finden Sie Verleih- und Akkuwechselstationen für Pedelecs (Elektro-Fahrräder). Mehr Informationen im Serviceteil, Seiten 7 bis 9!

Eifel-Höhen-Route



Römerquelle „Grüner Pütz“ in Nettersheim


Fahrradfreundliche Betriebe an der Eifel-Höhen-Route



1
EIFEL
Hotel Schlossblick ***
51 Betten · ÜF ab 32,- € · FK S.63
Nonnenbacher Weg 4-6
53945 Blankenheim
Tel.: (0 24 49) 9 55 00
Fax: (0 24 49) 95 50 50
eMail: info@hotel-schlossblick.de
www.hotel-schlossblick.de



6
EIFEL
Hotel Berghof ***
20 Betten · ÜF ab 35,- € p.P. · FK S.147
Bauesfeld 16
53940 Hellenthal
Tel.: (0 24 82) 71 54
Fax: (0 24 82) 60 62 09
eMail: info@hotel-berghof-hellenthal.de
www.hotel-berghof-hellenthal.de
Entfernung Eifel-Höhen-Route: 0 km



2
EIFEL
Hotel Kölner Hof ***
34 Betten · ÜF ab 32,- € · FK S.63
Ahrstraße 22
53945 Blankenheim
Tel.: (0 24 49) 9 19 60
Fax: (0 24 49) 10 61
eMail: info@hotel-koelner-hof.de
www.hotel-koelner-hof.de
Entfernung Eifel-Höhen-Route: 0 km




7
EIFEL
Hotel Hirsch
72 Betten · ÜF ab 25,- € · FK S.125
Monschauer Straße 7
52156 Monschau-Kalterherberg
Tel.: (0 24 72) 22 83
Fax: (0 24 72) 47 32
eMail: info@hotel-hirsch-eifel.de
www.hotel-hirsch-eifel.de
Entfernung Eifel-Höhen-Route: 100 m



3
EIFEL
Eifel-Camp, OTIUM GmbH & Co. KG *****
ca. 20 Stellplätze · spez. Biker-Zeltwiese
Nebensaison 7,20 € · Hauptsaison 10,50 €
1 Person, 1 kleines Zelt, 1 Fahrrad
Ab 7 Tagen 10 % Rabatt
Am Freilinger See 1 · 53945 Blankenheim
Tel.: (0 26 97) 2 82 · Fax: (0 26 97) 2 92
info@eifel-camp.de · www.eifel-camp.de
Entfernung Eifel-Höhen-Route: 0 km



8
EIFEL
Pension Els P***
10 Betten · ÜF ab 22,- € · FK S.136
Ruitzhof 10
52156 Monschau-Kalterherberg
Tel.: (0 24 72) 28 38
Fax: (0 24 72) 61 78
eMail: kontakt@els-monschau.de
www.els-monschau.de



4
EIFEL
Lommersdorfer Mühle P***, F****
16 Betten, 2 FeWos · ÜF ab 25,- €
Ahrtal 46 · 53945 Ahrhütte
Tel.: (0 26 97) 3 72
Fax: (0 26 97) 71 83
eMail: info@lommersdorfer-muehle.de
www.lommersdorfer-muehle.de
Entfernung Eifel-Höhen-Route: 0 km



9
EIFEL
Hotel „Alt Montjoie“ **
23 Betten · ÜF ab 32,- € · FK S.123
Stadtstraße 18
52156 Monschau
Tel.: (0 24 72) 32 89
Fax: (0 24 72) 39 89
eMail: info@alt-monschau.de
www.alt-monschau.de



5
EIFEL
Römerhof
7 Betten · ÜF 25,- € · FK S.185
Buchenweg 6
53940 Hellenthal-Ramscheid
Tel.: (0 24 48) 2 78
Fax: (0 24 48) 91 95 76
eMail: fm.roemer@t-online.de
www.roemerhof-ramscheid.de
Entfernung Eifel-Höhen-Route: 1,2 km



10
EIFEL
Hasenstübchen
5 Betten · ÜF ab 24,50 €
Walter-Scheibler-Straße 11
52156 Monschau
Tel./Fax: (0 24 72) 90 97 30
Mobil: (01 72) 4 37 11 63

11  **Bürgerhaus Monschau**
FK S.125
Stehlings 8 · 52156 Monschau
Tel./Fax: (0 24 72) 80 36 57
Mobil: (01 51) 19 40 22 57
eMail: hotel-buergerhaus@online.de
www.hotel-buergerhaus-monschau.de
Bitte Anreisezeit absprechen!

20  **Hotel-Restaurant Urfter Hof**
18 Betten · ÜF ab 35,- € · FK S.146
Urfttalsstraße 30
53925 Kall-Urft
Tel.: (0 24 41) 42 59
Fax: (0 24 41) 44 37
eMail: urfter-hof-weckmann@t-online.de
www.urfter-hof-weckmann.de
Entfernung Eifel-Höhen-Route: 500 m

12  **Restaurant Schnabuleum**
Laufenstraße 116 · 52156 Monschau
Tel.: (0 24 72) 90 98 40
Fax: (0 24 72) 59 99
eMail: info@senfmuehle.de
www.senfmuehle.de
Öffnungszeiten: 11.30 - 15 Uhr, ab 18 Uhr kein Ruhetag

21  **Jugendgästehaus
Gemeinde Nettersheim**
16 Betten · ÜF 27,50 €
Schulstraße 22 · 53947 Nettersheim
Tel.: (0 24 86) 12 46 · Fax: (0 24 86) 20 30 48
eMail: naturzentrum@nettersheim.de
www.nettersheim.de
www.naturzentrum-eifel.de
Entfernung Eifel-Höhen-Route: 400 m

13  **Venngasthof Zur Buche G*****
11 Betten · ÜF ab 26,- € · FK S.127
Im Brand 39
52156 Monschau
Tel.: (0 24 72) 14 97
Fax: (0 24 72) 97 02 60
eMail: info@venngasthof-zurbuche.de
www.venngasthof-zurbuche.de
Entfernung Eifel-Höhen-Route: 5 km

22  **Hotel-Restaurant Eifeltor**
61 Betten · ÜF ab 36,- €
Zur Sommerrodelbahn
53894 Mechernich-Kommern
Tel.: (0 24 43) 98 13 51
Fax: (0 24 43) 98 13 52
eMail: info@hotel-eifeltor.de
www.hotel-eifeltor.de

14  **Hotel-Restaurant und
FeWo Ziegler F******
10 Betten · ÜF 30,- bis 35,- € · FK S.130/140
Dorfstraße 24 · 52152 Simmerath-Rurberg
Tel.: (0 24 73) 23 10
Fax: (0 24 73) 92 75 55
eMail: info@hotelziegler.de
www.hotelziegler.de

Tourist-Informationen

Tourist-Information Blankenheim
Rathausplatz 16 · 53945 Blankenheim
Tel.: (0 24 49) 87-222 und 87-223 · Fax: (0 24 49) 87-199
eMail: touristinfo@blankenheim.de
www.blankenheim.de

Tourist-Information Hellenthal
Rathausstraße 2 · 53940 Hellenthal
Tel.: (0 24 82) 85-115 · Fax: (0 24 82) 85-114
eMail: tourismus@hellenthal.de · www.hellenthal.de

Tourist-Information Kall · Bahnhofstraße 9 · 53925 Kall
Tel.: (0 24 41) 888-45 · Fax: (0 24 41) 888-70
eMail: touristik@kall.de · www.kall.de

Nordeifel Tourismus GmbH · Bahnhofstraße 13 · 53925 Kall
Tel.: (0 24 41) 9 94 57-0 · Fax: (0 24 41) 9 94 57-29
eMail: info@nordeifel-tourismus.de
www.nordeifel-tourismus.de

Touristik-Agentur Mechernich e.V.
Bergstraße 1 · 53894 Mechernich
Tel.: (0 24 43) 49 43 21 · Fax: (0 24 43) 49 53 21
eMail: touristik@mechernich.de · www.mechernich.de

Monschau-Touristik GmbH · Stadtstraße 16 · 52156 Monschau
Tel.: (0 24 72) 8 04 80 · Fax: (0 24 72) 45 34
eMail: touristik@monschau.de · www.monschau.de

Tourist-Information Nettersheim im Naturzentrum Eifel
Urftstraße 2-4 · 53947 Nettersheim
Tel.: (0 24 86) 12 46 · Fax: (0 24 86) 20 30 48
eMail: naturzentrum@nettersheim.de
www.nettersheim.de · www.naturzentrum-eifel.de

Nationalpark-Tor Gemünd
Kurhausstr. 6 · 53937 Schleiden-Gemünd
Tel.: (0 24 44) 20 11 · Fax: (0 24 44) 16 41
eMail: info@natuerlich-eifel.de · www.natuerlich-eifel.de

Rursee-Touristik GmbH · Seeufer 3 · 52152 Simmerath-Rurberg
Tel.: (0 24 73) 9 37 70 · Fax: (0 24 73) 93 77 20
eMail: info@rursee.de · www.rursee.de

Tourist-Information Oberes Kylltal
Burgberg 22 · 54589 Stadtkyll
Tel.: (0 65 97) 28 78 · Fax: (0 65 97) 48 71
eMail: info@obereskylltal.info · www.obereskylltal.de

15  **Pension und Ferienwohnungen
Haus Diefenbach F***, F****, G*****
21 Betten · ÜF 41,- bis 48,- € · FK S.143
Brementhalerstr. 44
52396 Heimbach-Hasenfeld
Tel.: (0 24 46) 31 00 · Fax: (0 24 46) 38 25
eMail: info@haus-diefenbach.de
www.haus-diefenbach.de

16  **Hotel-Restaurant Friedrichs ******
41 Betten · ÜF ab 47,- € · FK S.147
Alte Bahnhofstraße 16
53937 Schleiden-Gemünd
Tel.: (0 24 44) 95 09 50
Fax: (0 24 44) 95 09 40
eMail: mail@hotel-friedrichs.de
www.hotel-friedrichs.de
Entfernung Eifel-Höhen-Route: 0 km

17  **Ausflugslokal Urfttalsperre**
Urfttalsperre
53937 Schleiden-Gemünd
Tel.: (0 24 21) 5 70 47
Mobil: (01 70) 7 78 59 32
eMail: w.refisch@gmx.de

18  **Café-Restaurant „Zum alten Rathaus“**
Am Marienplatz 55 (Dreiborner Straße)
53937 Schleiden-Gemünd
Tel.: (0 24 44) 91 42 00
Fax: (0 24 44) 91 42 01
eMail: info@altes-rathaus-gemuend.de
www.altes-rathaus-gemuend.de

19  **Hotel-Restaurant Hüttenhof**
17 Betten · ÜF ab 29,50 € · FK S.146
Hüttenstr. 56
53925 Kall
Tel.: (0 24 41) 63 46
eMail: info@huettenhof.com
www.huettenhof-eifel.de

