




Familienfreundlich: Der Maare-Mosel-Radweg

Maare-Mosel-Radweg

Kinderleicht durch die Vulkaneifel



Im Norden die tiefblauen Maare, im Süden das grüne Rebenmeer an der Mosel. So vielfältig das Landschaftsbild, so abwechslungsreich ist auch die Streckenführung des 58 Kilometer langen Maare-Mosel-Radweges. Dank der ehemaligen Bahntrasse Daun-Lieser, die zum Maare-Mosel-Radweg umgebaut wurde, können Täler auf Brücken sowie Viadukten überquert werden. Vier Tunnel ermöglichen ein bequemes Rollen „durch die Berge“. Zahlreiche Rastplätze laden zum Verweilen ein und sorgen dafür, dass das Radvergnügen nicht ganz so schnell vorbei ist ...

Wenn sich Radfahren zum „Volkssport“ entwickelt hat, dann verdient der „Maare-Mosel-Radweg“ das Zertifikat „Volksradweg“. Egal ob jung oder alt, untrainiert oder Profi – dieser Radweg lässt alle Radfahrerherzen höher schlagen. Schon die Anreise zum Startpunkt Daun ist unkompliziert: Entweder mit der Bahn, dem Auto oder dem RegioRadler. Die einzige wirkliche „Herausforderung“ – eine leichte Steigung von knapp 3 Prozent – ist auf den ersten Metern schnell gemeistert. Das erste Viadukt lässt auch nicht lange auf sich warten: 28 Meter über der Kreisstadt Daun radelt man dem Himmel so nah, um nur wenige Augenblicke später das „Große Schlitzohr“ zu passieren – einen 560 Meter langen Bahntunnel. Bei Tageslicht geht es dann überwiegend eben durch die herrliche Eifel, wobei landschaftliche als auch kulturhistorische Höhepunkte meist nur einen Katzensprung vom Radweg entfernt sind, wie z.B. die Maare der Vulkaneifel oder die Manderscheider Burgen. So genannte Raderlebnis-

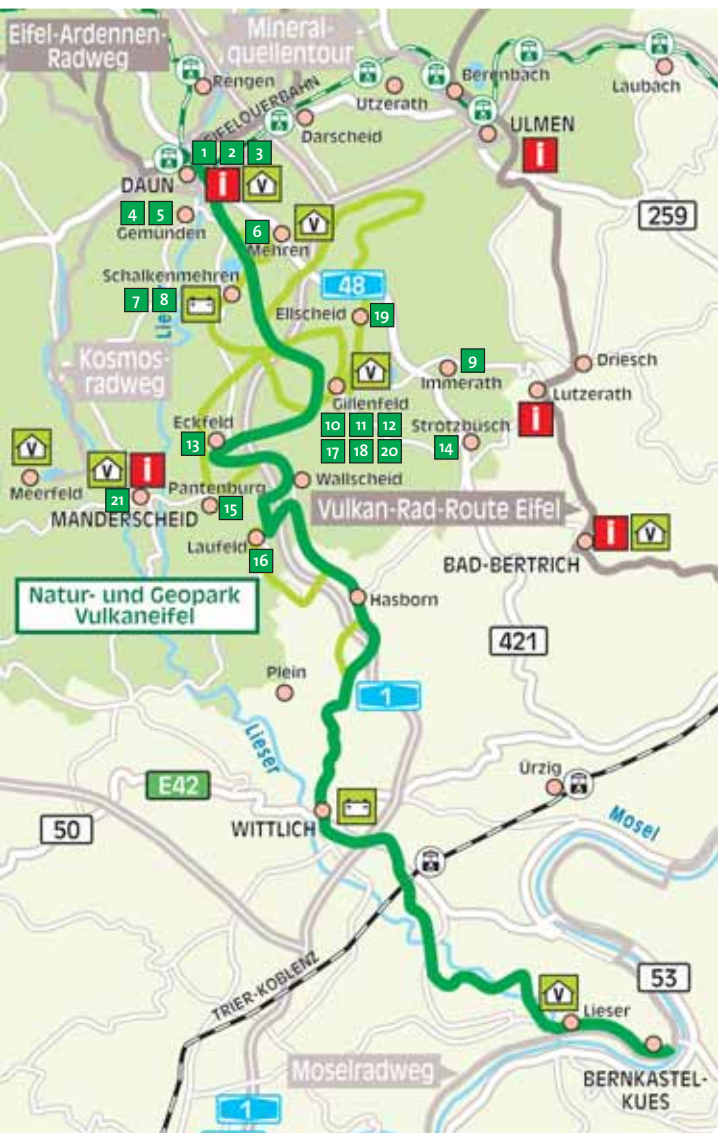
schleifen geben hierbei Orientierung. Auf dem Maare-Mosel-Radweg geht es aber weiter entlang ausgedehnter Felder, durch Schatten spendende Buchen sowie bis Wittlich nochmals durch drei beleuchtete Tunnel und über das 31 Meter hohe Viadukt bei Plein. Von hier aus rollen die Räder rasant bergab. Im Tal der Lieser folgt der Radweg dem Fluss mal links, mal rechts und führt die Radfahrer gemächlich an die Mosel. Von Lieser aus sind es nur noch drei Kilometer auf dem Mosel-Radweg bis nach Bernkastel-Kues, dem Ziel des Maare-Mosel-Radweges.

TIPP: Hätten Sie das gedacht?

Vier beleuchtete Tunnel und zahlreiche Viadukte begeistern die Radfahrer auf dem Maare-Mosel-Radweg. Würde man die Tunnel hintereinander legen, ergibt sich eine Strecke von über 1,4 Kilometern!

Nicht immer ein Radweg für Radfahrer? Genau: Jedes Jahr am letzten Samstag im August findet zwischen Daun und Gillenfeld der „Maare-Mosel-Lauf“ statt. Der Radweg ist dann ab dem späten Nachmittag gesperrt. Ganztägig gesperrt ist der Radweg am zweiten Septemberwochenende, wenn der Asphalt beim „Vulkan-Bike-Eifel-Marathon“ glüht.





- Maare-Mosel-Radweg
- Raderlebnisschleifen
- Verbindungsrouten
- Vulkan-Rad-Route Eifel
- Eifel-Ardennen-Radweg
- 10 fahrradfreundlicher Betrieb
- Bahnhof
- Tourist-Information
- Akku-Ladestation
- Akku-Verleihstation



Eifelquerbahn - bequeme Verbindung zwischen Kylltal- und Maare-Mosel-Radweg.

Schienenbusfahrten im 2-Stunden-Takt, von Mai bis Oktober an allen Wochenenden und Feiertagen zwischen Gerolstein, Daun, Ulmen und Kaisersesch, vom 01.07. bis 31.08.2011 sogar täglich zwischen Gerolstein, Daun und Ulmen, kostenlose Fahrradmitnahme, Fahrkartenverkauf direkt im Zug, Bewirtung mit kühlen Getränken. Fahrplaninfos unter www.eifelquerbahn.de



Holzmaar bei Gillenfeld

Kurzporträt

Maare-Mosel-Radweg

Länge: 58 km

Start: Daun, Bahnhof

Ziel: Bernkastel-Kues, Busbahnhof Forum, Stadtteil Kues

Charakteristik: flache, durchgängig asphaltierte Strecke auf ehemaliger Bahntrasse (Daun-Lieser) mit Steigungen von durchschnittlich 2,5 Prozent; selten auf verkehrsarmen Straßen, daher sehr gut für Familien mit Kindern/Inline-Skater geeignet. Highlights: zwei Viadukte, vier Tunnel

Anschlüsse: Daun (Eifel-Ardennen-Radweg, Kosmosradweg, Mineralquellen-Route), Bernkastel-Kues (Moselradweg), Anschluss an acht Schleifen um Daun und Manderscheid (Längen: 3 - 16 km)

Beschilderung: einheitlich und durchgängig (weitgehend nach den Richtlinien des Landes Rheinland-Pfalz)

Bus & Bahn/Transfer: RegioRadler 300 MaareMosel Bernkastel-Kues - Wittlich - Daun (Reservierung empfohlen: www.regioradler.de), Eifelquerbahn Daun - Gerolstein (Anschluss Kylltalradweg), Anreise: RegioRadler 500 Vulkaneifel (Daun - Cochem), RegioRadler 333 Moseltal (Trier - Bernkastel-Kues)

An diesem Radweg finden Sie Verleih- und Akkuwechselstationen für Pedelecs (Elektro-Fahrräder). Mehr Informationen im Serviceteil, Seiten 7 bis 9!





Manderscheider Burgen

Fahrradfreundliche Betriebe am Maare-Mosel-Radweg

1



Hotel Stadt Daun ***
48 Betten · ÜF ab 45,- € im DZ,
EZ-Zuschlag 9,- € · FK S.36
Leopoldstr. 14 · 54550 Daun
Tel.: (0 65 92) 9 52 50 o. 57 69 95
Fax: (0 65 92) 95 25 25
eMail: info@hotel-stadt-daun.de
www.hotel-stadt-daun.de
Entfernung Maare-Mosel-Radweg: 300 m

6



Landgasthaus Krebs **S
30 Betten · ÜF ab 30,50 € · FK S.49
Am Weyerberg 18 · 54552 Mehren
Tel.: (0 65 92) 31 80 · Fax: (0 65 92) 12 36
eMail: landhaus-krebs@t-online.de
www.landgasthaus-krebs.de
Ruhetag: Mo, außer an Feiertagen, Anreise
mögl.
Entfernung Maare-Mosel-Radweg: 1 km

2



Hotel Zum Goldenen Fässchen ***
52 Betten · ÜF ab 45,- € im DZ,
ab 50,- € im EZ · FK S.33
Rosenbergstr. 5 · 54550 Daun
Tel.: (0 65 92) 30 97 · Fax: (0 65 92) 86 73
eMail: goldfass@aol.com
www.goldfass.de
Ruhetag: Do im Restaurant, Anreise möglich
Entfernung Maare-Mosel-Radweg: 500 m

7



**Hotel-Restaurant
Schneider am Maar** ***S
47 Betten · ÜF 39,- bis 69,- € · FK S.50
Maarstr. 22 · 54552 Schalkenmehren
Tel.: (0 65 92) 9 55 10
Fax: (0 65 92) 95 51 40
eMail: info@hotelschneider.de
www.hotelschneider.de
Entfernung Maare-Mosel-Radweg: 1 km

3



**Schloss-Hotel
Kurfürstliches Amtshaus** ****S
53 Betten · ÜF 67,50 € im DZ,
EZ-Zuschlag 7,50 € · FK S.37
Dauner Burg · 54550 Daun
Tel.: (0 65 92) 92 50 · Fax: (0 65 92) 92 52 55
eMail: info@daunerburg.de
www.daunerburg.de
Entfernung Maare-Mosel-Radweg: 0 km

8



Hotel Garni Kraterblick ***
20 Betten · ÜF/Nachmittagskaffee ab 39,- €
FK S.51
Auf Koop 6 · 54552 Schalkenmehren
Tel.: (0 65 92) 39 43
Fax: (0 65 92) 27 19
eMail: info@kraterblick.de
www.kraterblick.de
Entfernung Maare-Mosel-Radweg: 100 m

4



Hotel-Restaurant Berghof
30 Betten · ÜF 27,- bis 39,- € · FK S.34
Lieserstr. 20 · 54550 Daun-Gemünden
Tel.: (0 65 92) 28 91
Fax: (0 65 92) 14 14
eMail: HotelBerghof@t-online.de
www.hotel-berghof-daun.de
Ruhetag: Mo
Entfernung Maare-Mosel-Radweg: 1 km

9



Landhaus Schend ***S
44 Betten · ÜF ab 30,- € · FK S.55
Hauptstr. 9 · 54552 Immerath
Tel.: (0 65 73) 3 06 · Fax: (0 65 73) 9 98 15
eMail: landhaus-schend@t-online.de
www.landhaus-schend.de
Entfernung Maare-Mosel-Radweg: 6 km

5



Hotel-Restaurant Müller **S
30 Betten · ÜF 24,- bis 43,- € · FK S.38
Lieserstr. 17 · 54550 Daun-Gemünden
Tel.: (0 65 92) 25 06
Fax: (0 65 92) 25 24
eMail: info@hotel-mueller-daun.de
www.hotel-mueller-daun.de
Ruhetag: Do im Restaurant, Anreise möglich
Entfernung Maare-Mosel-Radweg: 3 km

10



Hotel Gillenfelder Hof ***
100 Betten · 25,- bis 57,- €
Pulvermaarstr. 8 · 54558 Gillenfeld
Tel.: (0 65 73) 9 92 50
Fax: (0 65 73) 9 92 51 00
eMail: info@gillenfelderhof.de
www.sandton.eu
Entfernung Maare-Mosel-Radweg: 500 m

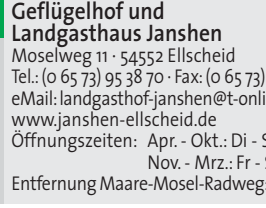
11  **Pension-Herberge Schetzenhaus P*****
 12 Betten · 16,50 bis 22,- € · FK S.53
 Brunnenstr. 30 · 54558 Gillenfeld
 Tel.: (0 65 73) 93 20
 Fax: (0 65 73) 99 62 54
 eMail: info@schetzenhaus.de
 www.schetzenhaus.de
 Entfernung Maare-Mosel-Radweg: 200 m

17  **„Vulkanhof“ Ziegenkäseerei Hofladen**
 Vulkanstr. 29 · 54558 Gillenfeld
 Tel.: (0 65 73) 91 48
 eMail: info@vulkanhof.de
 Öffnungszeiten:
 Mrz - Okt: Mo-Sa, 10-17 Uhr
 Nov - Feb: Di-Fr, 14-17 Uhr; Sa, 11-17 Uhr
 Hofführungen unter www.vulkanhof.de
 Entfernung Maare-Mosel-Radweg: 1,3 km

12  **Villa Maare Ferienanlage F******
 28 Betten · Ü für 2 Pers. ab 44,- €
 FK S.55
 In der Lunn 16 · 54558 Gillenfeld
 Tel.: (0 65 73) 17 28
 Mobil: (01 51) 15 58 97 36
 eMail: info@villa-maare.de
 www.villa-maare.de


18  **Lunner Hütte Biergarten**
 In der Lunn 16 · 54558 Gillenfeld
 Tel.: (0 65 73) 9 52 61 13
 eMail: info@villa-maare.de
 www.villa-maare.de
 Öffnungszeiten: ganzjährig

13  **Bauernhofcafe Morgenfelderhof F******
 ÜF in FeWo/DZ · FK S.187
 Brunnenstr. 37 · 54531 Eckfeld
 Tel.: (0 65 72) 21 49 · Fax: (0 65 72) 93 36 19
 eMail: bauernhofcafe@web.de
 www.bauernhofcafe-morgenfelderhof.de
 Ruhetag: Mo
 hofeigene Produkte
 Entfernung Maare-Mosel-Radweg: 100 m

19  **Geflügelhof und Landgasthaus Janshen**
 Moselweg 11 · 54552 Ellscheid
 Tel.: (0 65 73) 95 38 70 · Fax: (0 65 73) 91 49
 eMail: landgasthof-janshen@t-online.de
 www.janshen-ellscheid.de
 Öffnungszeiten: Apr. - Okt.: Di - So
 Nov. - Mrz.: Fr - So
 Entfernung Maare-Mosel-Radweg: 2 km

20 **Café Bäckerei Konditorei Kalsch**
 Pulvermaarstr. 10 · 54558 Gillenfeld
 Tel.: (0 65 73) 2 47
 Fax: (0 65 73) 93 07
 eMail: h.j.kalsch@web.de
 Entfernung Maare-Mosel-Radweg: 500 m

14  **Ferienhof „Am Berggarten“ F*****
 14 Betten, 3 FeWos · Ü ab 34,- € für 2 Pers.
 ÜF und Lunchpaket 40,- € für 2 Pers.
 Ferienzimmer für 1 Übernachtung · FK S.57
 Siebenbachstr. 3 · 54552 Strotzbüsch
 Tel.: (0 65 73) 94 95 · Fax: (0 65 73) 95 30 24
 eMail: herbert.schornstein@arcor.de
 www.ferienhof-am-berggarten.de
 Entfernung Schleife Strohn-Mückeln S3: 3 km

21  **Feriendorf Vulkaneifel*****
 80 Stellplätze · 20 Hütten
 Herbstwiese · 54531 Manderscheid
 Tel.: (0 65 72) 9 21 10
 Fax: (0 65 72) 92 11 49
 eMail: 92110@gmx.de
 www.eifeldorf.com
 Entfernung Maare-Mosel-Radweg: 5 km

15  **Hotel-Pension Am Wäldchenborn**
 24 Betten · ÜF ab 30,- € · FK S.102
 Am Wäldchenborn · 54531 Pantenburg
 Tel.: (0 65 72) 46 64
 Fax: (0 65 72) 92 91 31
 eMail: amwaeldchenborn@t-online.de
 www.amwaeldchenborn.de
 Entfernung Maare-Mosel-Radweg: 1,5 km

Tourist-Informationen

Tourist-Information Daun
 Leopoldstr. 5 · 54550 Daun
 Tel.: (0 65 92) 9 51 30 · Fax: (0 65 92) 95 13-20
 eMail: touristinfo@daun.de · www.ferienregion-daun.de

Tourist-Information Manderscheid
 Grafenstr. 23 · 54531 Manderscheid
 Tel.: (0 65 72) 93 26 65 · Fax: (0 65 72) 93 35 21
 eMail: manderscheid@eifel.info · www.manderscheid.de

16  **Landhotel Eifelperle**
 „Naturlaub per Rad“-Mitglied
 41 Betten · ÜF ab 28,- € · FK S.104
 Keltenstr. 6 · 54533 Laufeld
 Tel.: (0 65 72) 43 90 · Fax: (0 65 72) 14 65
 eMail: info@landhotel-eifelperle.de
 www.landhotel-eifelperle.de
 Öffnungszeiten: April - November
 Entfernung Maare-Mosel-Radweg: 200 m

Radservice-Stationen

Fun Bike R. Nöllen
 Trierer Str. 1 · 54550 Daun
 Tel.: (0 65 92) 38 83 · Fax: (0 65 92) 80 22
 rainer.noellen@t-online.de · www.fun-bike-daun.de
 Dienstag Vormittag geschlossen

Radverleih Gillenfeld
 In der Lunn 16 · 54558 Gillenfeld
 Tel.: (0 65 73) 17 28
 kontakt@radverleih-gillenfeld.de www.radverleih-gillenfeld.de

Jupp's Fahrradverleih
 Holzmaarstr. 3 · 54531 Wallscheid
 Tel.: (0 65 72) 41 83
 Mobil: (01 71) 5 25 15 35
 Moderner Fahrradanhänger für 20 Räder



Schalkenmehrener Maar