






 Gewässer
 Gewässerkilometrierung 1000 m
 Hochwasserwellenlaufzeit, Abstand 15 min (HQ 100)
 Überflutungsflächen (HQ 100)
 Pegel
 Landesgrenze

 N

Auftraggeber  Bezirksregierung Köln
 Bezirksregierung, 50606 Köln
 Dienstgebäude:
 Robert-Schumann-Str. 51
 52066 Aachen

Hochwasser-Gefahrenkarte

Ersteller  AEW Plan GmbH für Abfall, Energie, Wasser
 Geschäftsbereich Wasser Graeffstraße 5 50823 Köln
 T +49 (0)221 57402-68
 F +49 (0)221 57402-745
 E wasser.aew@grontmij.de
 W www.grontmij.aew-plan.de

Gewässer, Bereich **Ahr**
 von Landesgrenze bis Quelle (km 68.2 bis km 85.1)

Karte, besondere Inhalte **Übersichtskarte
 Überflutungsflächen/-tiefen**

Anmerkung **Überflutete Flächen und Wellenlaufzeit
 weichen für Lastfall grün und rot leicht ab**

Maßstab 1 : 50.000 Datum 30.11.2007 **Blatt Ü**