

Landschaftsplan Hellenthal


Zusatzkarte zur Festsetzungskarte

Zeichenerklärung

 Naturschutzgebiet (2.1) § 23 BNatSchG

Nachrichtliche Darstellung

 vegetationskundlich wertvolles Grünland (LANUK)

 Wald-FFH-Lebensräume (LANUK)

 FFH-Gebiete

 Vogelschutzgebiete


 Nationalpark Eifel

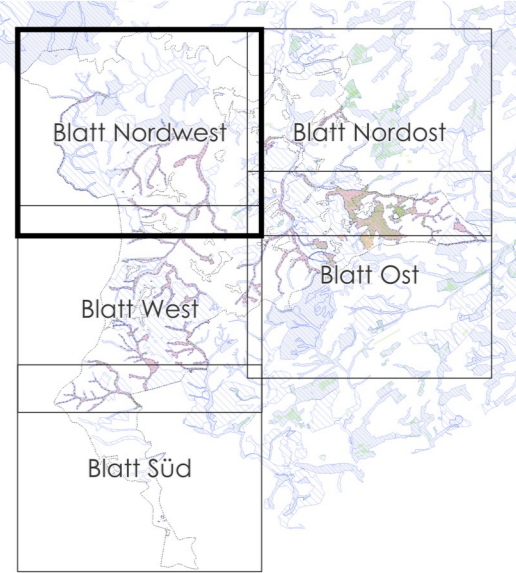
Biotopverbundflächen (LANUK)

 besondere Bedeutung

 herausragende Bedeutung

Räumlicher Geltungsbereich des Landschaftsplanes

 Grenze des räumlichen Geltungsbereiches;
Flächen nach §§ 30, 34 BauGB (Innenbereich)



Diese Zusatzkarte ist neben der Festsetzungskarte, der Entwicklungskarte, dem Text mit Erläuterung sowie dem Umweltbericht Bestandteil des Landschaftsplanes Hellenthal. Die Kartengrundlage ist die Amtliche Basiskarte (ABK) 1 : 5.000
© Kartengrundlage: Geobasis NRW
© Kartengrundlage Belgien: BKG (2023), Datenquellen:
https://gpx.geodatenzentrum.de/web_public/Datenquellen_TopPlus_Open_14.11.2023
© Geotachdaten: Kreis Euskirchen

0 200 400 600 800 1.000 m



KREIS
EUSKIRCHEN

Der Landrat

Landschaftsplan Hellenthal

Zusatzkarte zur Festsetzungskarte

Stand: Oktober 2025
Blatt Nordwest
Maßstab 1 : 10.000

KREIS
EUSKIRCHEN

Bearbeitung:
Der Landrat - Abt. 60 Umwelt und Planung
Jülicher Ring 32 - 53879 Euskirchen
Alex Oeliger, Verena Kochs

la

Gesellschaft für Umweltplanung und wissenschaftliche Beratung
Bahnhofstraße 31 - 53123 Bonn
Helmut Dahmen, Lisa Secher, Christian Rosenzweig