

Landschaftsplan Hellenthal

Zusatzkarte zur Festsetzungskarte

Zeichenerklärung

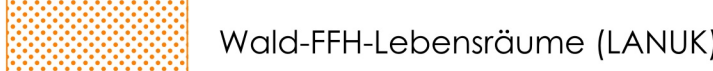


Naturschutzgebiet (2.1) § 23 BNatSchG

Nachrichtliche Darstellung



vegetationskundlich wertvolles Grünland (LANUK)



Wald-FFH-Lebensräume (LANUK)



FFH-Gebiete



Vogelschutzgebiete



Nationalpark Eifel

Biotopverbundflächen (LANUK)

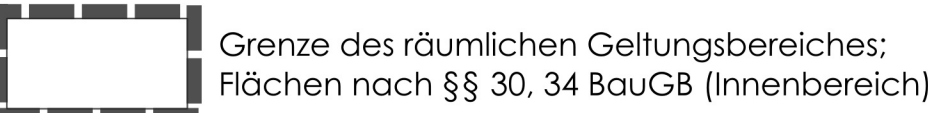


besondere Bedeutung

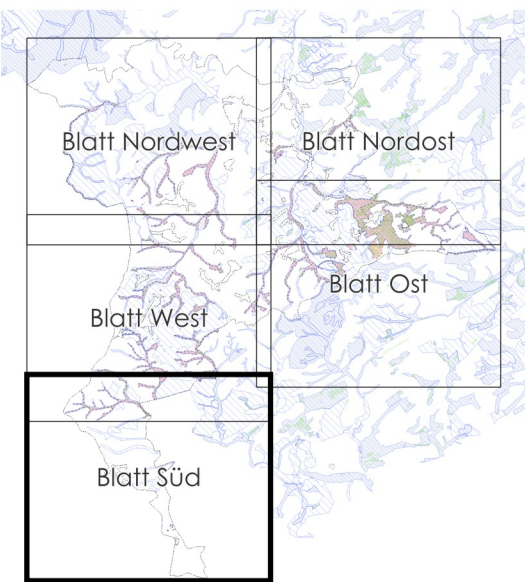


herausragende Bedeutung

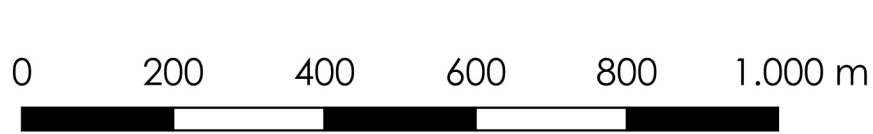
Räumlicher Geltungsbereich des Landschaftsplanes



Grenze des räumlichen Geltungsbereiches:
Flächen nach §§ 30, 34 BauGB (Innenbereich)



Diese Zusatzkarte ist neben der Festsetzungskarte, der Entwicklungskarte, dem Text mit Erläuterung sowie dem Umweltbericht Bestandteil des Landschaftsplanes Hellenthal. Die Kartengrundlage ist die Amtliche Basiskarte (ABK) 1 : 5.000 © Kartengrundlage: Geobasis NRW © Kartengrundlage Belgien, Rheinland-Pfalz: BKG (2023), Datenquellen: https://sgk.geodatenzentrum.de/web_public/Datenquellen_TopPlus_Open_14.11.2023 © Geofachdaten: Kreis Euskirchen



Der Landrat

Landschaftsplan Hellenthal

Zusatzkarte zur Festsetzungskarte

Stand: Oktober 2025
Blatt Süd
Maßstab 1 : 10.000

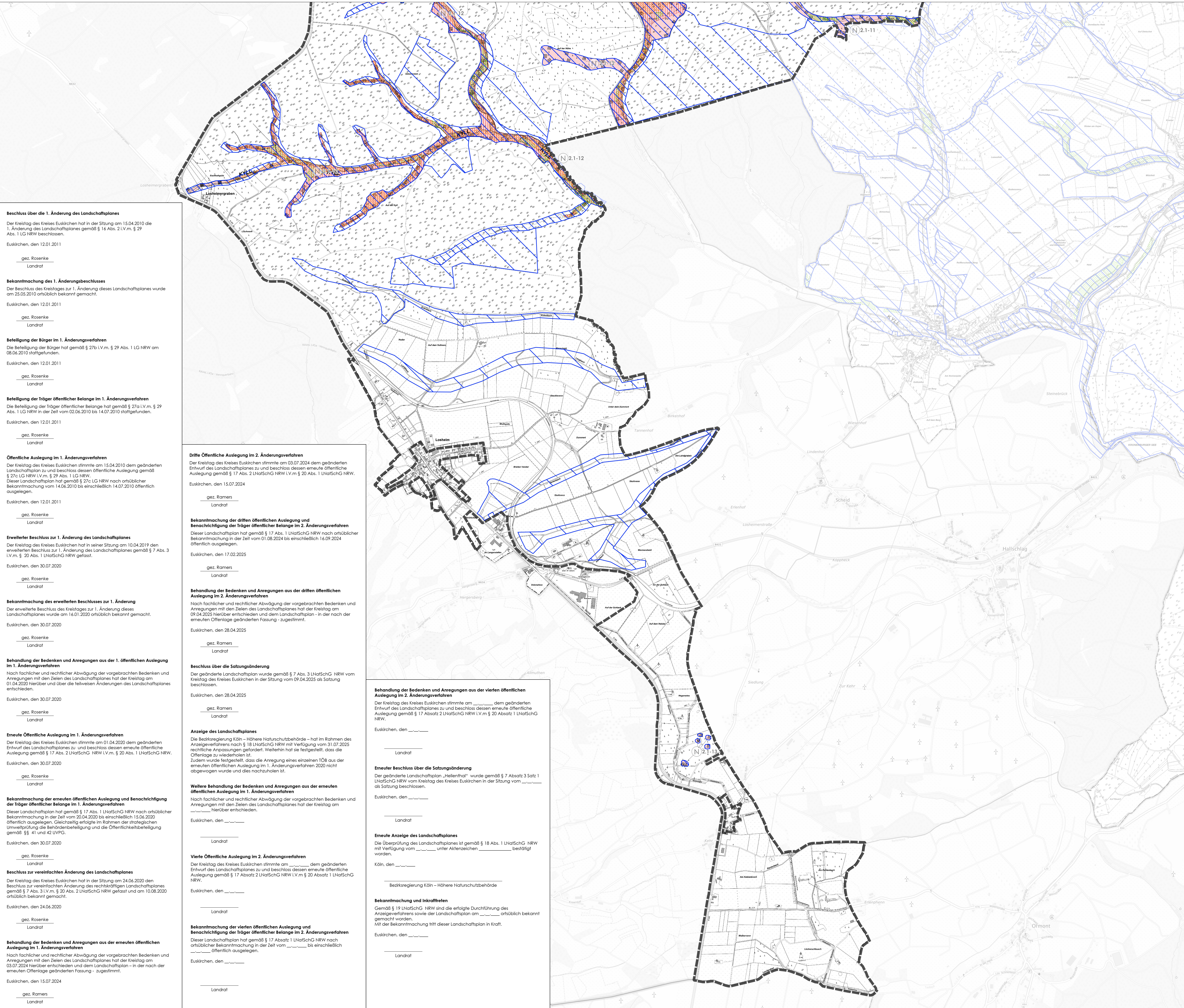
Bearbeitung:



Der Landrat - Abt. 60 Umwelt und Planung
Jülicher Ring 32 - 53879 Euskirchen
Alex Oetliger, Verena Kochs



Gesellschaft für Umweltplanung und wissenschaftliche Beratung
Bahnhofstraße 31 - 53123 Bonn
Helmut Dahmen, Lisa Secher, Christian Rosenzweig



Beschluss über die 1. Änderung des Landschaftsplanes

Der Kreistag des Kreises Euskirchen hat in der Sitzung am 15.04.2010 die 1. Änderung des Landschaftsplanes gemäß § 16 Abs. 2 i.V.m. § 29 Abs. 1 LG NRW beschlossen.

Euskirchen, den 12.01.2011

gez. Rosenke
Landrat

Bekanntmachung des 1. Änderungsbeschlusses

Der Beschluss des Kreistages zur 1. Änderung dieses Landschaftsplanes wurde am 25.05.2010 ortsüblich bekannt gemacht.

Euskirchen, den 12.01.2011

gez. Rosenke
Landrat

Beteiligung der Bürger im 1. Änderungsverfahren

Die Beteiligung der Bürger hat gemäß § 27b i.V.m. § 29 Abs. 1 LG NRW am 08.06.2010 stattgefunden.

Euskirchen, den 12.01.2011

gez. Rosenke
Landrat

Beteiligung der Träger öffentlicher Belange im 1. Änderungsverfahren

Die Beteiligung der Träger öffentlicher Belange hat gemäß § 27a i.V.m. § 29 Abs. 1 LG NRW in der Zeit vom 02.06.2010 bis 14.07.2010 stattgefunden.

Euskirchen, den 12.01.2011

gez. Rosenke
Landrat

Öffentliche Auslegung im 1. Änderungsverfahren

Der Kreistag des Kreises Euskirchen stimmte am 15.04.2010 dem geänderten Landschaftsplan zu und beschloss dessen öffentliche Auslegung gemäß § 27c LG NRW i.V.m. § 29 Abs. 1 LG NRW. Dieser Landschaftsplan hat gemäß § 27c LG NRW nach ortsüblicher Bekanntmachung vom 14.06.2010 bis einschließlich 14.07.2010 öffentlich ausgelegen.

Euskirchen, den 12.01.2011

gez. Rosenke
Landrat

Erweiterter Beschluss zur 1. Änderung des Landschaftsplanes

Der Kreistag des Kreises Euskirchen hat in seiner Sitzung am 10.04.2019 den erweiterten Beschluss zur 1. Änderung des Landschaftsplanes gemäß § 7 Abs. 3 i.V.m. § 20 Abs. 1 UNatSchG NRW gefasst.

Euskirchen, den 30.07.2020

gez. Rosenke
Landrat

Bekanntmachung des erweiterten Beschlusses zur 1. Änderung

Der erweiterte Beschluss des Kreistages zur 1. Änderung dieses Landschaftsplanes wurde am 16.01.2020 ortsüblich bekannt gemacht.

Euskirchen, den 30.07.2020

gez. Rosenke
Landrat

Behandlung der Bedenken und Anregungen aus der 1. öffentlichen Auslegung im 1. Änderungsverfahren

Nach fachlicher und rechtlicher Abwägung der vorgebrachten Bedenken und Anregungen mit den Zielen des Landschaftsplanes hat der Kreistag am 01.04.2020 hierüber entschieden und über die teilweise Änderungen des Landschaftsplanes entschieden.

Euskirchen, den 30.07.2020

gez. Rosenke
Landrat

Erneute Öffentliche Auslegung im 1. Änderungsverfahren

Der Kreistag des Kreises Euskirchen stimmte am 01.04.2020 dem geänderten Entwurf des Landschaftsplanes zu und beschloss dessen erneute öffentliche Auslegung gemäß § 17 Abs. 2 UNatSchG NRW i.V.m. § 20 Abs. 1 UNatSchG NRW.

Euskirchen, den 30.07.2020

gez. Rosenke
Landrat

Bekanntmachung der erneuten öffentlichen Auslegung und Benachrichtigung der Träger öffentlicher Belange im 1. Änderungsverfahren

Dieser Landschaftsplan hat gemäß § 17 Abs. 1 UNatSchG NRW nach ortsüblicher Bekanntmachung in der Zeit vom 20.04.2020 bis einschließlich 15.06.2020 öffentlich ausgelegen. Gleichzeitig erfolgte im Rahmen der strategischen Umweltprüfung die Behördenbeteiligung und die Öffentlichkeitsbeteiligung gemäß §§ 41 und 42 UVPG.

Euskirchen, den 30.07.2020

gez. Rosenke
Landrat

Beschluss zur vereinfachten Änderung des Landschaftsplanes

Der Kreistag des Kreises Euskirchen hat in der Sitzung am 24.06.2020 den Beschluss zur vereinfachten Änderung des rechtskräftigen Landschaftsplanes gemäß § 7 Abs. 3 i.V.m. § 20 Abs. 2 UNatSchG NRW gefasst und am 10.08.2020 ortsüblich bekannt gemacht.

Euskirchen, den 24.06.2020

gez. Rosenke
Landrat

Behandlung der Bedenken und Anregungen aus der erneuten öffentlichen Auslegung im 1. Änderungsverfahren

Nach fachlicher und rechtlicher Abwägung der vorgebrachten Bedenken und Anregungen mit den Zielen des Landschaftsplanes hat der Kreistag am 03.07.2024 hierüber entschieden und dem Landschaftsplan – in der nach der erneuten Offenlage geänderten Fassung – zugestimmt.

Euskirchen, den 15.07.2024

gez. Ramers
Landrat

Dritte Öffentliche Auslegung im 2. Änderungsverfahren

Der Kreistag des Kreises Euskirchen stimmte am 03.07.2024 dem geänderten Entwurf des Landschaftsplanes zu und beschloss dessen erneute öffentliche Auslegung gemäß § 17 Abs. 2 UNatSchG NRW i.V.m. § 20 Abs. 1 UNatSchG NRW.

Euskirchen, den 15.07.2024

gez. Ramers
Landrat

Bekanntmachung der dritten öffentlichen Auslegung und Benachrichtigung der Träger öffentlicher Belange im 2. Änderungsverfahren

Dieser Landschaftsplan hat gemäß § 17 Abs. 1 UNatSchG NRW nach ortsüblicher Bekanntmachung in der Zeit vom 01.08.2024 bis einschließlich 16.09.2024 öffentlich ausgelegen.

Euskirchen, den 17.02.2025

gez. Ramers
Landrat

Behandlung der Bedenken und Anregungen aus der dritten öffentlichen Auslegung im 2. Änderungsverfahren

Nach fachlicher und rechtlicher Abwägung der vorgebrachten Bedenken und Anregungen mit den Zielen des Landschaftsplanes hat der Kreistag am 09.04.2025 hierüber entschieden und dem Landschaftsplan – in der nach der erneuten Offenlage geänderten Fassung – zugestimmt.

Euskirchen, den 28.04.2025

gez. Ramers
Landrat

Beschluss über die Satzungsänderung

Der geänderte Landschaftsplan wurde gemäß § 7 Abs. 3 UNatSchG NRW vom Kreistag des Kreises Euskirchen in der Sitzung vom 09.04.2025 als Satzung beschlossen.

Euskirchen, den 28.04.2025

gez. Ramers
Landrat

Anzeige des Landschaftsplanes

Die Bezirksregierung Köln – Höhere Naturschutzbehörde – hat im Rahmen des Anzeigeverfahrens nach § 18 UNatSchG NRW mit Verfügung vom 31.07.2025 rechtliche Anpassungen gefordert. Weiterhin hat sie festgestellt, dass die Offenlage zu wiederholen ist. Zudem wurde festgestellt, dass die Anregung eines einzelnen TOB aus der erneuten öffentlichen Auslegung im 1. Änderungsverfahren 2020 nicht abgewogen wurde und dies nachzuholen ist.

Weitere Behandlung der Bedenken und Anregungen aus der erneuten öffentlichen Auslegung im 1. Änderungsverfahren

Nach fachlicher und rechtlicher Abwägung der vorgebrachten Bedenken und Anregungen mit den Zielen des Landschaftsplanes hat der Kreistag am 15.06.2020 hierüber entschieden.

Euskirchen, den 15.06.2020

Landrat

Vierte Öffentliche Auslegung im 2. Änderungsverfahren

Der Kreistag des Kreises Euskirchen stimmte am 15.06.2020 dem geänderten Entwurf des Landschaftsplanes zu und beschloss dessen erneute öffentliche Auslegung gemäß § 17 Absatz 2 UNatSchG NRW i.V.m. § 20 Absatz 1 UNatSchG NRW.

Euskirchen, den 15.06.2020

Landrat

Bekanntmachung der vierten öffentlichen Auslegung und Benachrichtigung der Träger öffentlicher Belange im 2. Änderungsverfahren

Dieser Landschaftsplan hat gemäß § 17 Absatz 1 UNatSchG NRW nach ortsüblicher Bekanntmachung in der Zeit vom 15.06.2020 bis einschließlich 15.08.2020 öffentlich ausgelegen.

Euskirchen, den 15.06.2020

Landrat

Behandlung der Bedenken und Anregungen aus der vierten öffentlichen Auslegung im 2. Änderungsverfahren

Der Kreistag des Kreises Euskirchen stimmte am 15.06.2020 dem geänderten Entwurf des Landschaftsplanes zu und beschloss dessen erneute öffentliche Auslegung gemäß § 17 Absatz 2 UNatSchG NRW i.V.m. § 20 Absatz 1 UNatSchG NRW.

Euskirchen, den 15.06.2020

Landrat

Erneuter Beschluss über die Satzungsänderung

Der geänderte Landschaftsplan „Hellenthal“ wurde gemäß § 7 Absatz 3 Satz 1 UNatSchG NRW vom Kreistag des Kreises Euskirchen in der Sitzung vom 15.06.2020 als Satzung beschlossen.

Euskirchen, den 15.06.2020

Landrat

Erneute Anzeige des Landschaftsplanes

Die Überprüfung des Landschaftsplanes ist gemäß § 18 Abs. 1 UNatSchG NRW mit Verfügung vom 15.06.2020 unter Aktenzeichen 15-06-2020 bestätigt worden.

Köln, den 15.06.2020

Bezirksregierung Köln – Höhere Naturschutzbehörde

Bekanntmachung und Inkrafttreten

Gemäß § 19 UNatSchG NRW sind die erfolgte Durchführung des Anzeigeverfahrens sowie der Landschaftsplan am 15.06.2020 ortsüblich bekannt gemacht worden. Mit der Bekanntmachung tritt dieser Landschaftsplan in Kraft.

Euskirchen, den 15.06.2020

Landrat